

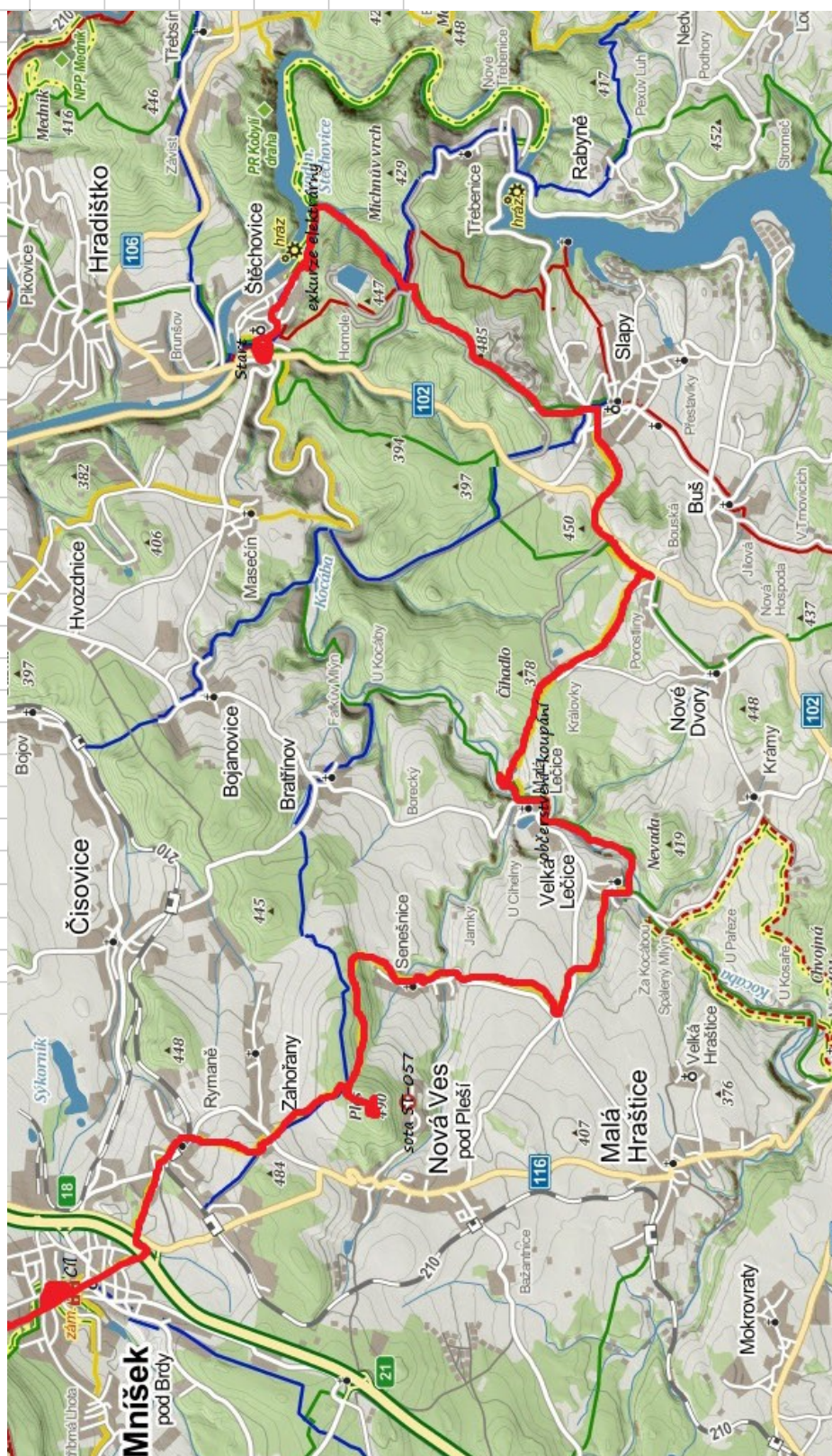


X. radioamatérská cykloexpedice OK1RCX - 2013 - Brdy

Termín: 26.července – 4. srpna 2013

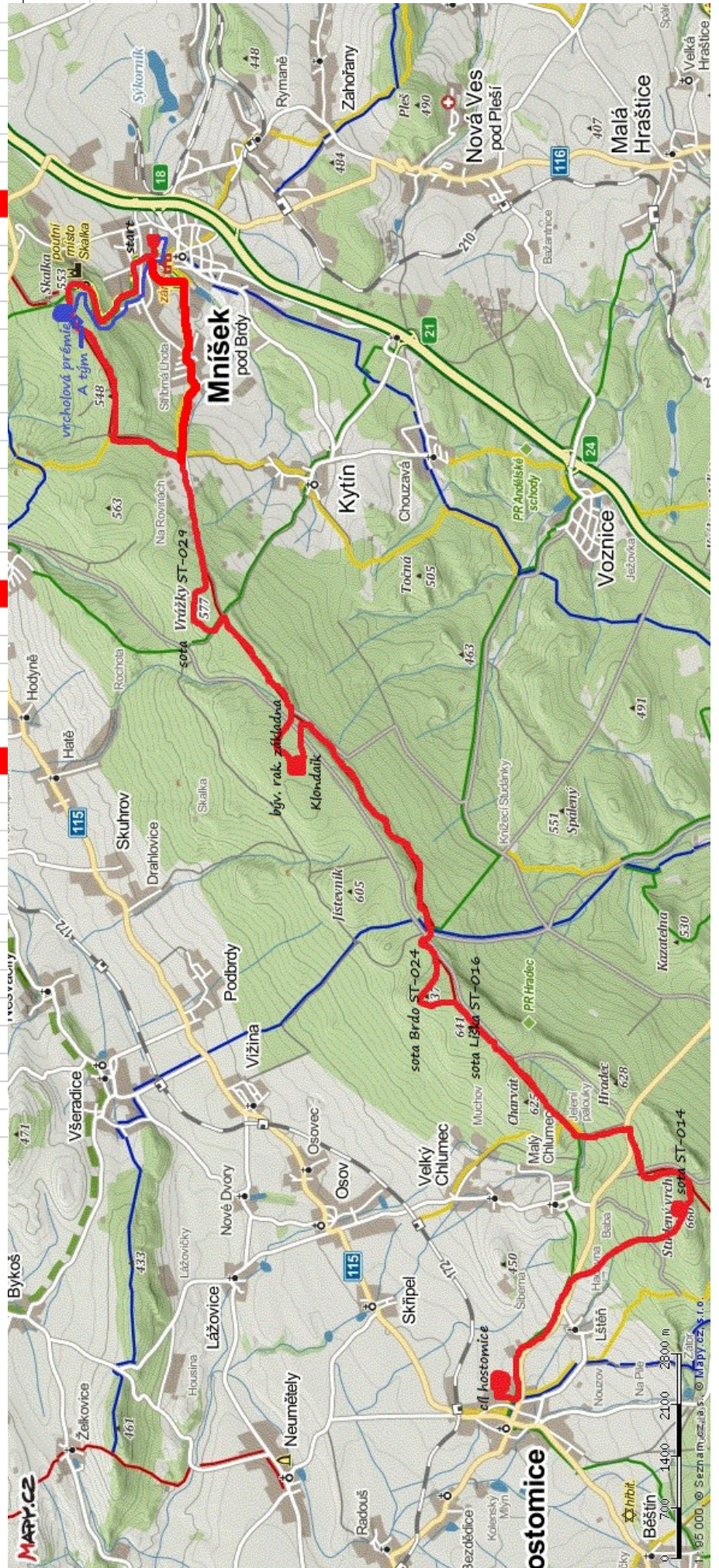
První etapa Štěchovice - Mníšek pod Brdy, sobota 27.7.13

➡	ul. Hlavní po červené	➡	po 553m vedl. komunikace
➡	po 162m ul. Školní po červené	➡	po 866m hl. silnice po žluté
➡	po 145m ul. Na Buku po červené	➡	po 152m vedl. komunikace po žluté
➡	po 40m ulice v Pískovně	➡	po 44m po žluté ul. Nádražní
➡	po 544m ul. Profesora Lišta	➡	po 862m po zelené ul. Skalecká
○	po 248m info centrum elektrárny	➡	po 327m ulice Skalecká
	prohlídka-exkurze vrátit se	➡	po 203m ulice 5. května
➡	po 634m ul. Na Buku po modré	○	po 212m cíl Mníšek pod Brdy
➡	po 640m NS Sv. Proutdy po modré		
➡	po 823m roz. Pod strání po modré		
➡	po 1374m po modré a červené		
➡	po 128m po zelené		
➡	po 69m po zelené		
➡	po 1785m po zelené		
➡	po 291m po zelené		
➡	po 718m po modré		
➡	po 137m na náměstíčku		
➡	po 90m vedl. komunikace		
➡	po 76m po žluté na cestu		
➡	po 1209m hl. silnice po žluté		
➡	po 877m po žluté		
➡	po 59m roz. Prorostliny		
➡	po 1900m na cestu po žluté		
➡	po 1167m po zelené a žluté		
➡	po 239m hl. silnice po zelené		
➡	po 620m na cestu po zelené		
➡	po 1740m silnice po žluté		
➡	po 223m silnice po žluté		
➡	po 24m silnice-cesta po žluté		
➡	po 1137m silnice po žluté		
➡	po 503m roz. Pod hůrkou po žluté		
➡	po 1231m cesta po žluté		
➡	po 109m silnice po žluté		
➡	po 1180m cesta po žluté		
➡	po 343m cesta po žluté		
➡	po 373m cesta po žluté		
➡	po 1020m cesta po žluté		
○	po 466m řota Pleš ST-057 vrátit se		
	na roz. Sv. Václav		
➡	po 466m po žluté a modré		
➡	po 1310m cesta po žluté		
➡	po 782m silnice po žluté		



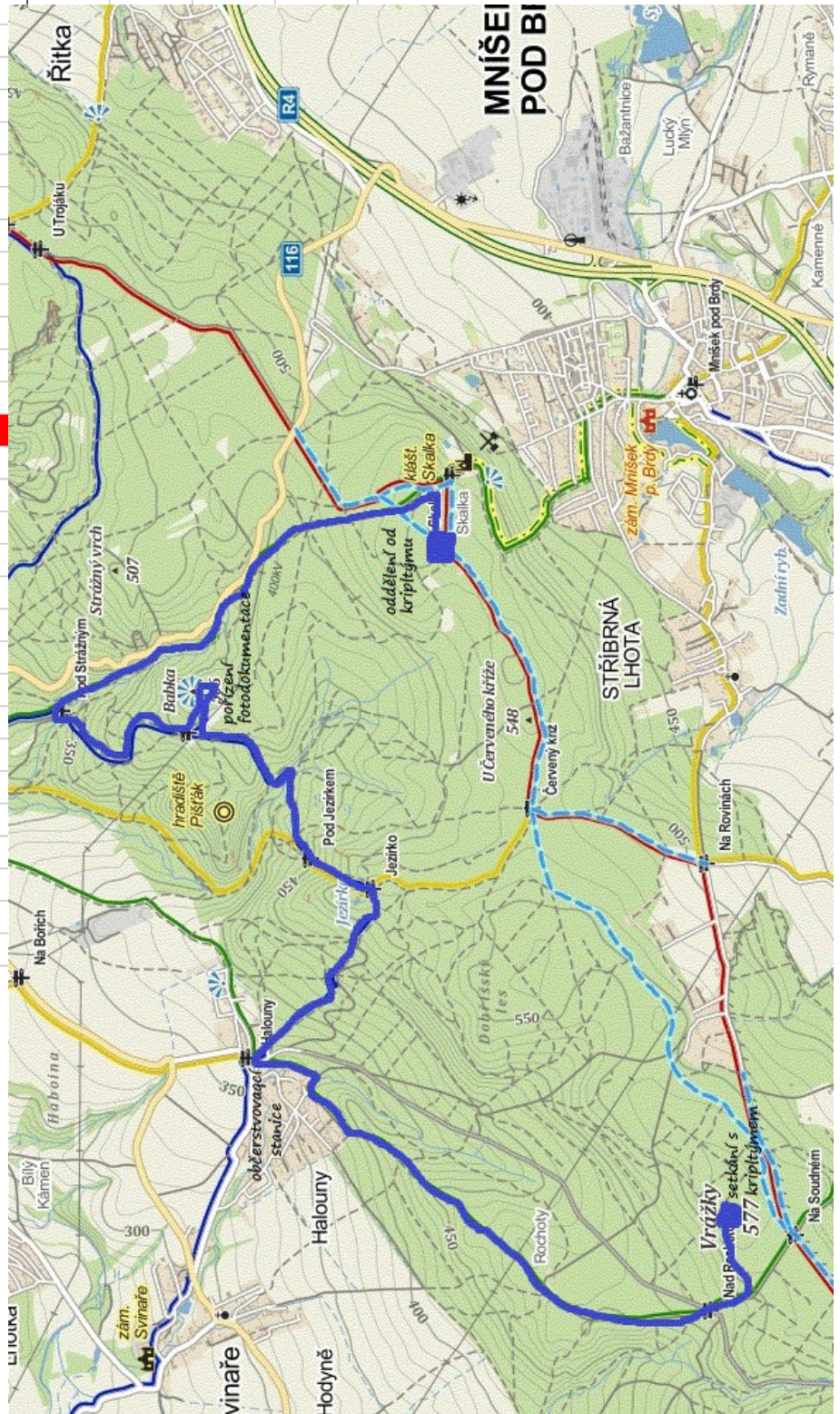
Druhá etapa Mnišek - Hostomice (kripl tým) 28.7.2013

- ➡ Start ubytovna v levo ul. 5. května
- ➡ po 190m ul. Skalecká
- ➡ po 392m ul. Za Rybníky NS
- ➡ po 760m po žluté ul. Za Rybníky
- rov. ➡ po 2437m najet na červenou
- ➡ po 1691m po cestě
- ➡ po 376m odbočit
- ➡ po 77m sota Vražky ST-029.vrátit se
- ➡ po 77m odbočit
- ➡ po 50m odbočit
- ➡ po 511m komunikace po zelené
- ➡ po 401m na červenou
- ➡ po 1524m na komunikaci
- ➡ po 532m býv rak. Základna
- ➡ Klondaik. Vrátit se na červenou
- ➡ po 532m po červené
- ➡ po 2053m na cestu
- ➡ po 314m po komunikaci
- ➡ po 1372m po modré
- ➡ po 520m na cestu
- ➡ po 156m kř Y po cestě
- ➡ po 197m sota Brdo ST-024. vrátit se
- ➡ po 34m po cestě
- ➡ po 74m po cestě
- ➡ po 170m na komunikaci
- ➡ po 295m na červenou
- ➡ po 1293m na cestu
- ➡ po 140m sota Liška ST-016.Vrátit se
- ➡ po 140m na červenou
- ➡ po 2148m pokračovat po červené
- ➡ po 709m po komunikaci
- ➡ po 640m po komunikaci
- ➡ po 657m na cestu
- ➡ po 350m na cestu
- ➡ po 437m sota ST.Vrch ST-014
- ➡ vrátit se ze soty a
- ➡ po 347m po cestě
- ➡ po 603m po komunikaci
- ➡ po 690m po hl. komunikaci
- ➡ po 2889m do ul.U Hřiště
- ➡ po 155m cíl Hostomice.



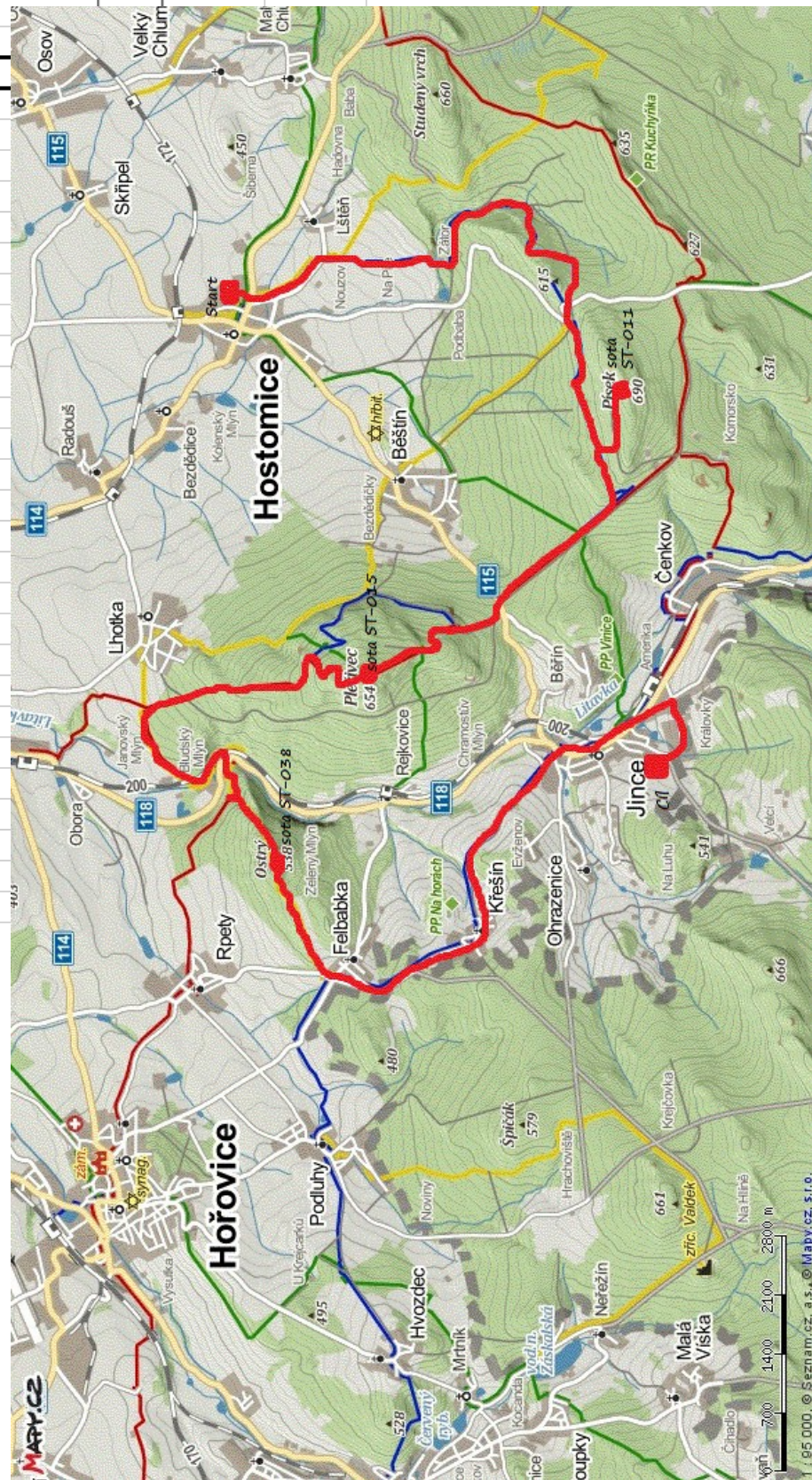
Druhá etapa Mnišek - Hostomice (1A muži) neděle 28.7.13.

Start ubytovna v levo ul. 5 května	po 140m po červené
po 190m ul. Skalecká	po 2148m stále červená
po 80m ul. Lhotecká	po 709m stále po červené
po 105m po zelené NS Mnišek	po 641m stále červená
po 125m ul. K Remízku po zelené	po 657m po cestě
po 369m po zelené NS	po 350m po cestě
po 718m stále po zelené	po 437m cíl sota ST-014 St. Vrch
po 475m cíl vrchařské prémie	vrátit se ze soty
po 259m po červené a zelené	po 347m po cestě
po 197m po zelené	po 603m po komunikaci
po 2586m pod strážným po modré	po 690m po hl. silnici
po 1018m rozc. Babka st. Modrá	po 2889m na ul. U Hřiště
po 313m vyhlídka Babka, vrátit se zpět na rozc. Pod Babkou	po 155m cíl ubytovna Hostomice
po 313m stále po modré	
a po 1266m stále po modré	
po 1677m ostře po zelené	
po 313m po zelené	
po 92m po zelené	
po 2736m na cestu	
po 473m cíl sota Vrážky ST-029, setkání s kriptlým pokračování společně. Vrátit se na komunikaci	
a po 473m po zelené	
po 394m Na soudním po červené	
po 1521m na komunikaci	
po 537m zákl. Klondajk cíl. Základna je nprůjezdná, vrátit se na červenou.	
po 537m po červené	
po 2590m na cestu	
po 314m na komunikaci	
po 1372m po modré cesta	
po 520m na cestu	
po 156m na kř. Y po cestě	
po 197m sota Brdo ST-024	
vrátit se ze soty na cestu	
po 34m na cestu	
po 70m po cestě	
po 170m na komunikaci	
po 295m na červenou	
po 1293m na cestu	
po 140m sota Liška ST-016	
vrátit se ze soty na červenou	



Třetí etapa Hostomice – Jince (kripl tým) pondělí 29.7.13.

Start	Hostomice fot.stadion	2023m	←	roz. Křešín po modré
po 80m	← ul. U hřiště	1614m	→	ul. křešinská po modré
73m	← na ul. Dobříšskou	927m	→	ul. Slavikova po modré
45m	← ul. Dobříšská	1166m	→	ul. Pod Královkou
49m	→ ul. Široká po modré	342m	→	
343m	rovně ul. Na Hřibu po modré	546m	→	křižovatka Y
680m	→ po modré	64m	→	ul. Zborovská
214m	→ stále po modré	150m	●	cil voj.ubytovna
1658m	← křižovatka T po modré			
1968	→ roz. Brdlavka po modré			celková délka trasy 30km
1723m	→ komunikace po modré			
594m	→ po hl.komunikaci			
36m	→ na vedl.komun.po modré			
150m	→ cesta po modré			
310m	→ po cestě			
836m	→ po komunikaci			
140m	● sota Pisek ST-011			
35m	→ vrátit se na komunikaci			
1075m	→ na cestu			
157m	→ po modré			
412m	→ komunikace po červené			
1793m	→ roz. Klinek			
100m	→ cesta po červené			
638m	→ po červené			
729m	→ cesta po červené			
680m	● sota Plešivec ST-015			
91m	→ roz. Plešivec po červené			
503m	→ stále po červené			
172m	→ stále po červené			
269m	→ roz.pleš.hřeben červená			
1258m	→ cesta po červené			
945m	→ roz.Lhotka žl.a červená			
597m	→ po červené			
1296m	→ po hl.komunikaci			
352m	→ po cestě po červené			
531m	→ na cestu po žluté			
867m	● sota Ostrý ST-038			
	→ vrátit se na cestu			
40m	→ po žluté			
1560m	→ komunikace po žluté			
69m	→ roz. Feldbabka rovně po modr.			



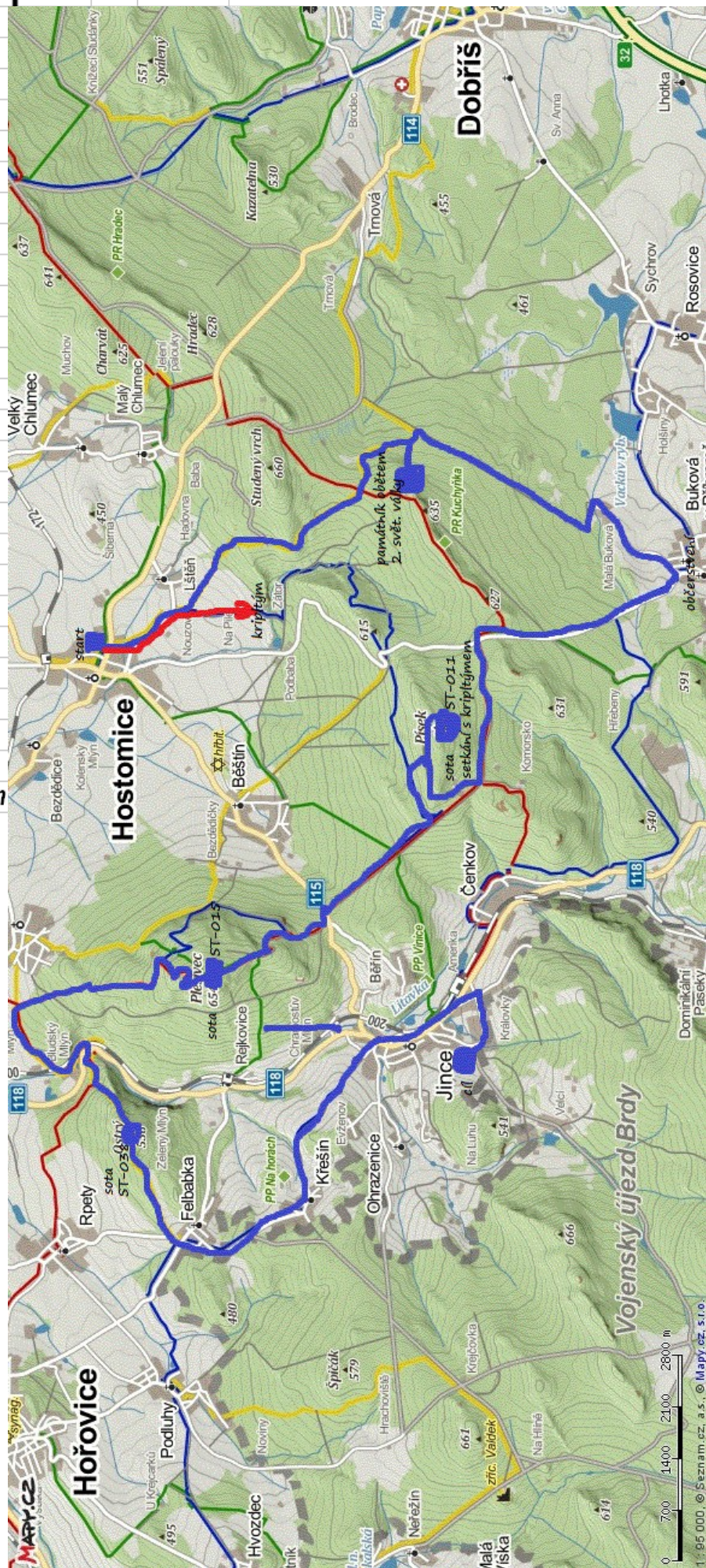
Třetí etapa Hostomice – Jince (1A muži) pondělí 29.7.13

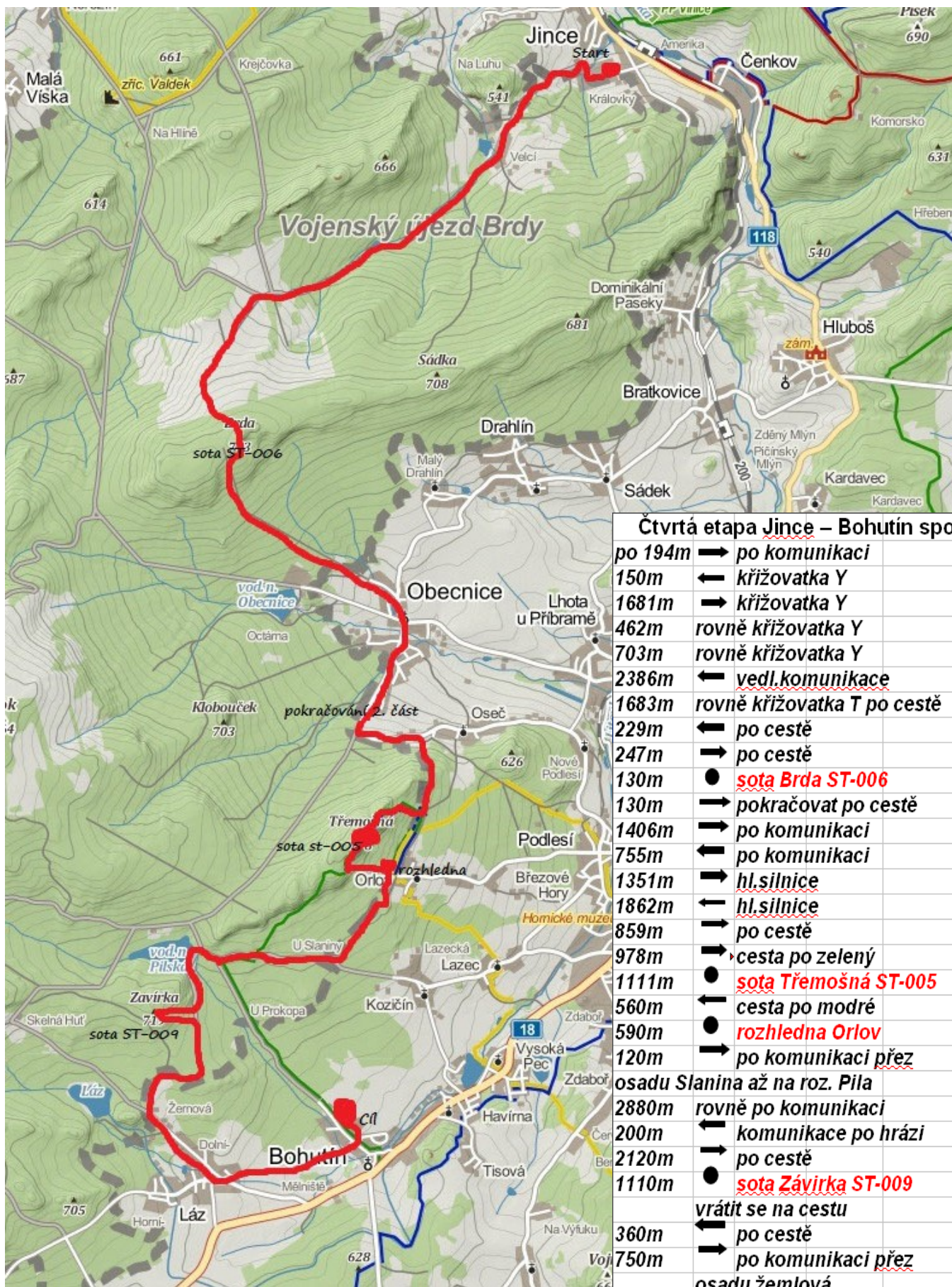
Společná s kryptým až roz. Lštěň

- po1422 ← roz. Lštěň po žluté
- 655m ← křižovatka Y po žluté
- 164m → křižovatka po žluté
- 127m křižovatka rovně po žluté
- 380m ← do leva po žluté
- 24m → cesta po žluté
- 1058m křižovatka rovně po žluté
- 231m křižovatka rovně po žluté
- 734m ← do leva po žluté
- 210m ← komunikace po žluté
- 965m → roz. pam. obětem
- 177m ● pam. padlým
- 136m → komunikace po žluté
- 175m → komunikace
- 2599m ← po komunikaci
- 396m → po hl. komunikaci
- 1654m → komunikace po modré
- 1089m ← po modré
- 997m → komunikace po zelené
- 1602m ← hl. komunikace
- 943m ← komunikace po červené
- 1957m ↓ po cestě
- 1848m ● sota Písek ST-011

dále stejná trasa jako krypl tým

Celková délka trasy cca 41km



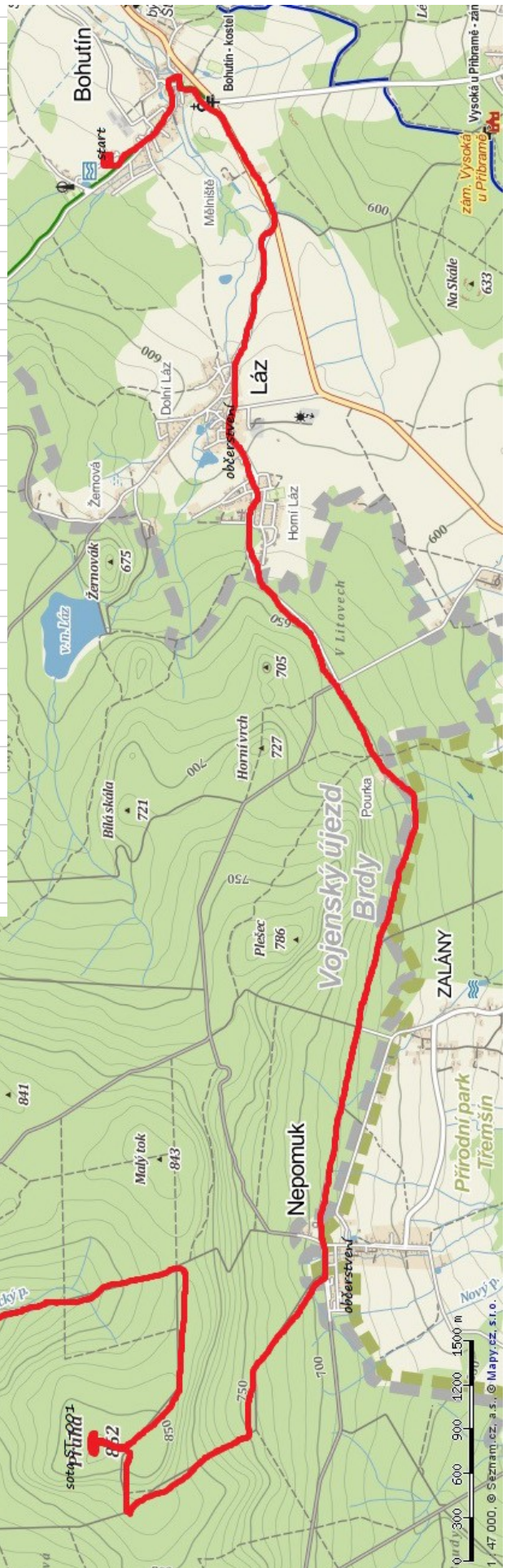


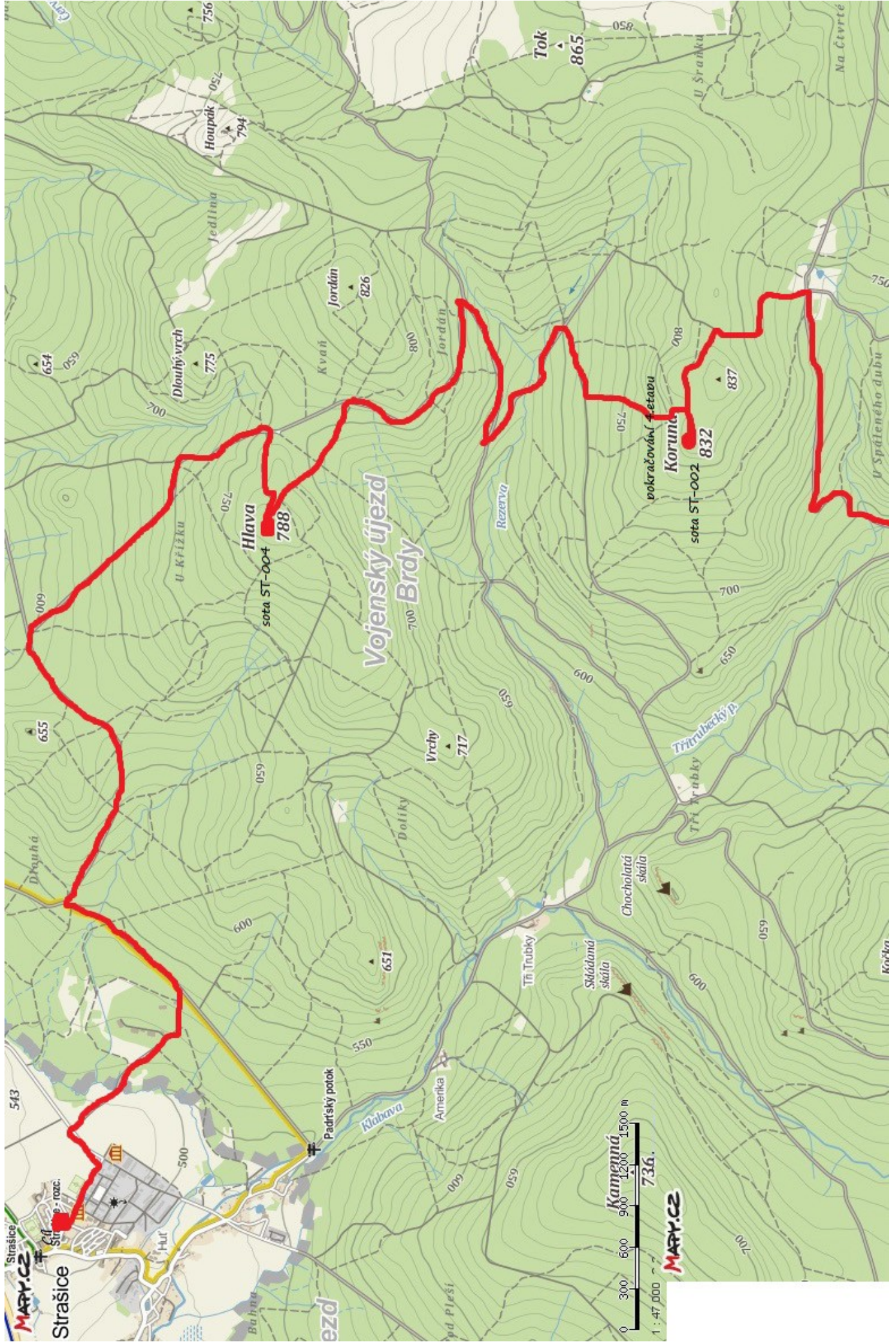
Čtvrtá etapa Jince – Bohutín společná

po 194m	→	po komunikaci
150m	←	křižovatka Y
1681m	→	křižovatka Y
462m		rovně křižovatka Y
703m		rovně křižovatka Y
2386m	←	<u>vedl. komunikace</u>
1683m		rovně křižovatka T po cestě
229m	←	po cestě
247m	→	po cestě
130m	●	sota Brda ST-006
130m	→	pokračovat po cestě
1406m	→	po komunikaci
755m	→	po komunikaci
1351m	→	<u>hl. silnice</u>
1862m	←	<u>hl. silnice</u>
859m	→	po cestě
978m	→	cesta po zelený
1111m	●	sota Třemošná ST-005
560m	←	cesta po modré
590m	●	rozhledna Orlov
120m	→	po komunikaci <u>přez</u>
		osadu Slanina až na roz. Pila
2880m		rovně po komunikaci
200m	←	komunikace po hrázi
2120m	→	po cestě
1110m	●	sota Závírka ST-009
		vrátit se na cestu
360m	←	po cestě
750m	→	po komunikaci <u>přez</u>
		osadu žemlová
610m	←	<u>hl. silnice</u>
1145m	←	po silnici
190m		pokračovat po cestě
1550m	←	komunikace po zelené
480m		ke hřišti
48m	●	Bohutín hřiště
		celková délka cca 30km

Pátá etapa BOHUTÍN - STRAŠICE středa 31.7.13.

Start	● Sport areál Bohutín	2286m	← po žluté
po 67m	← po zelené	1054m	→ po silnici
940m	→ po zelené	1330m	← křižovatka T
40m	→ po zelené	310m	→ po silnici
226m	← po zelené	500m	● cíl Strašice
70m	→ po hlavní silnici		
888m	→ přez osadu Láz	celková délka trasy cca 37km	
7567m	→ druhá odbočka		
2318m	→ po cestě		
410m	← po cestě		
220m	● sota Praha ST-001		
	vrátit se na cestu		
220m	← pokračovat po cestě		
1312m	← po cestě		
1488m	→ po silnici		
1784m	→ křižovatka Y		
2456m	← na cestu		
882m	← na cestu		
890m	● sota Koruna ST-002		
	vrátit se ze soty		
57m	← zpátky po cestě		
490m	← po cestě		
250m	← po cestě		
70m	→ křižovatka Y		
680m	→ po silnici		
510m	← křižovatka T		
987m	→ zabočit ostře		
1092m	← po silnici		
1443m	← na cestu		
494m	rovně přez kř. Cest		
385m	rovně přez kř. Cest po cestě		
138m	← pěšina		
120m	● sota Hlava ST-004		
	vrátit se na cestu		
250m	← po cestě		
558m	← po silnici		
620m	← křižovatka Y		
1736m	← křižovatka T		

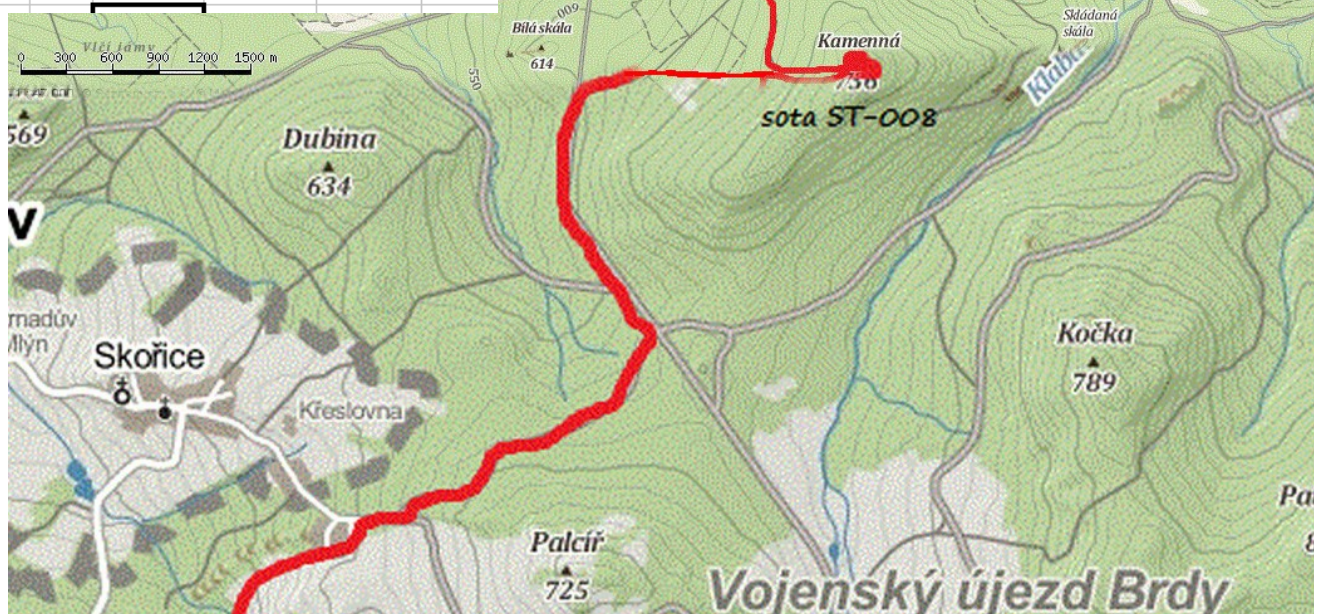
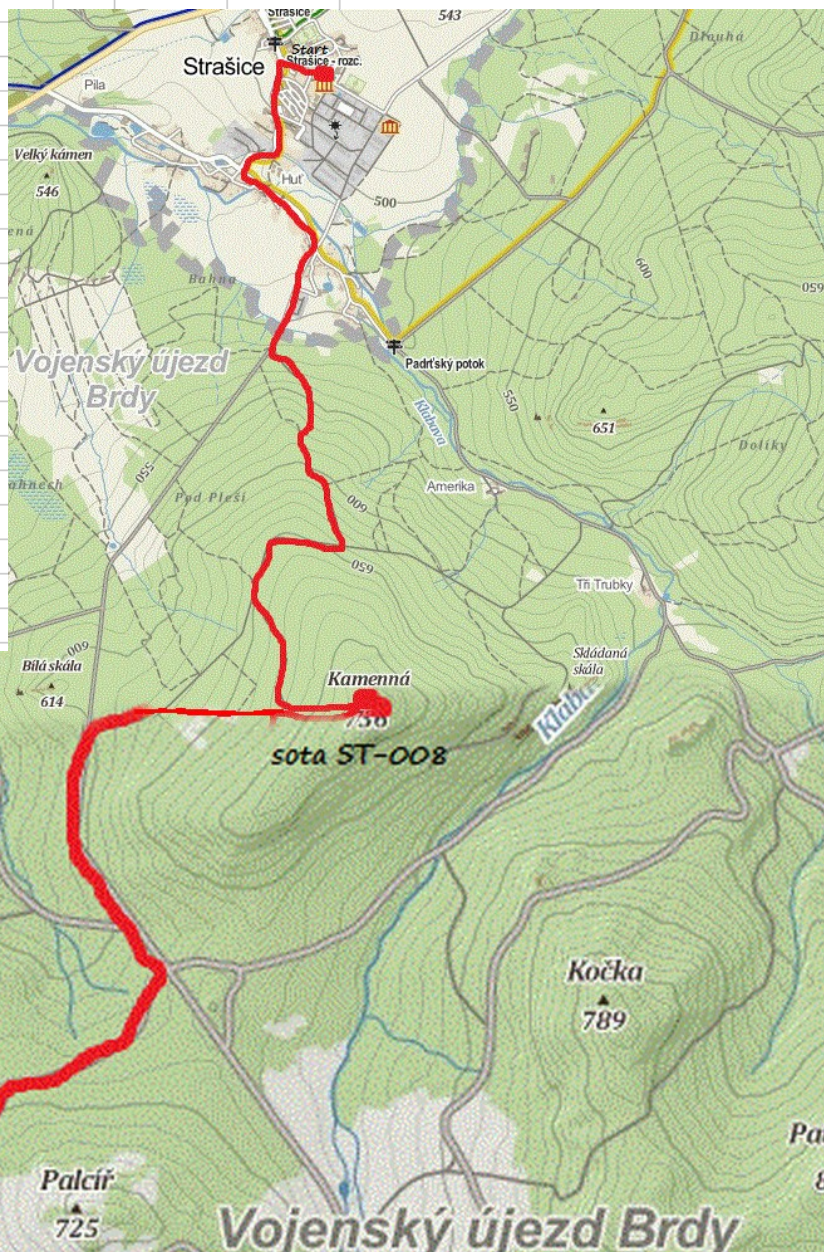


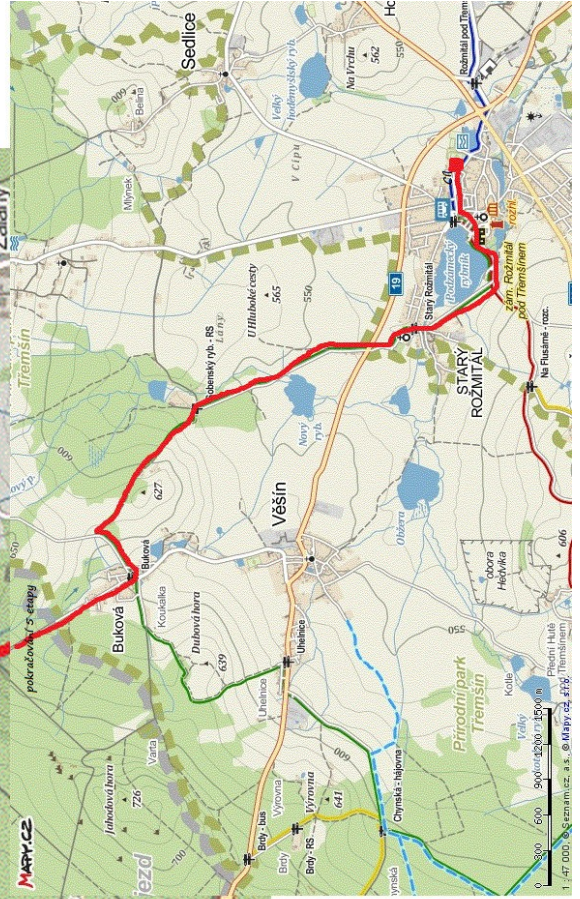
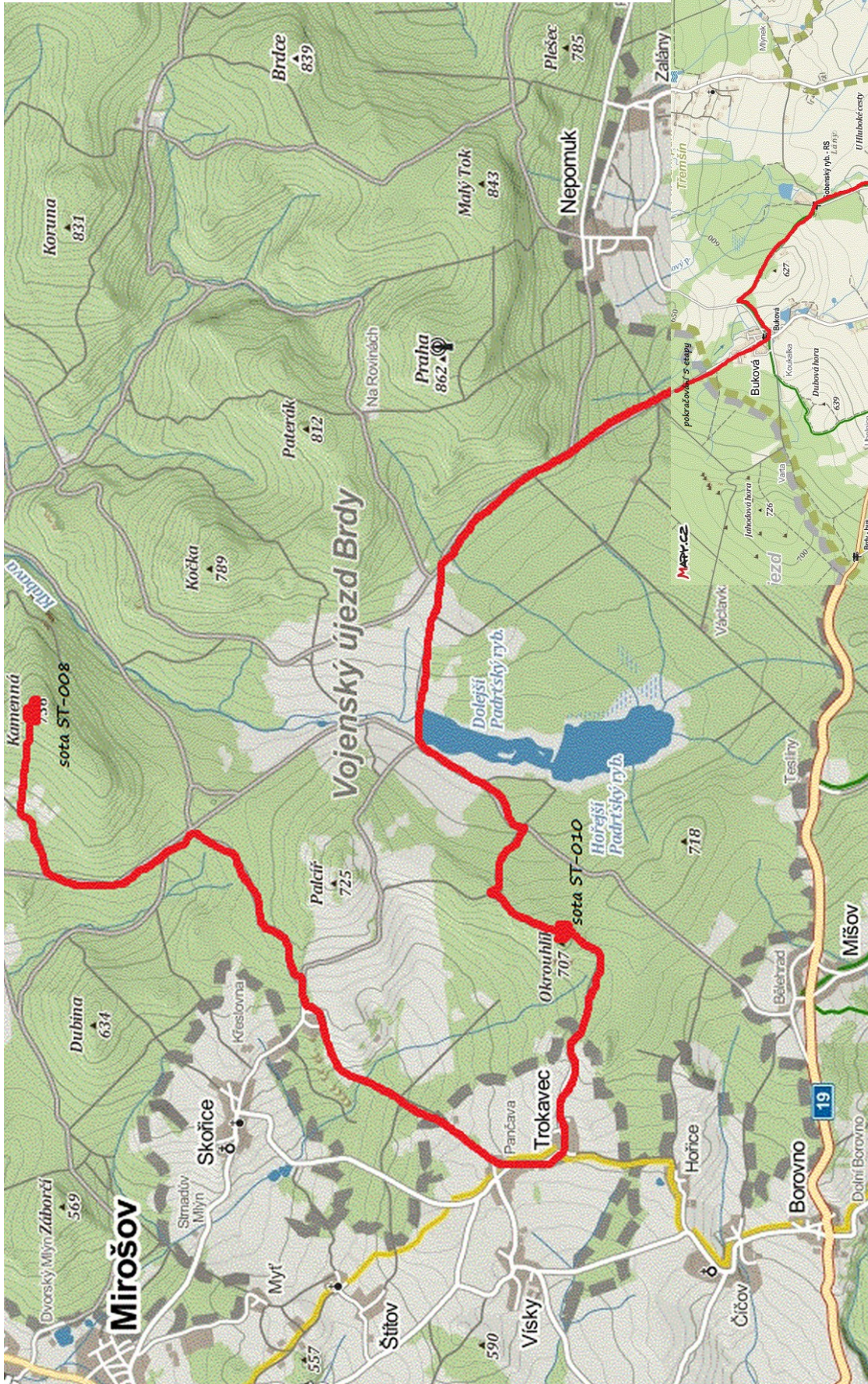


Šestá etapa STRAŠICE – ROŽMITÁL pod Tř. Čtvrtek 1.8.13.

	●	start ub. Strašice
po 325m	←	hl. silnice po žluté
856m	←	křižovatka Y po žluté
729m	→	vedlejší cesta
680m	←	na cestu
1453m	→	křižovatka T
829m	←	po cestě
218m	←	lesní cesta
448m	→	křižovatka cest
98m	←	po cestě
718m	●	sota Kamenná ST-008
711m	←	lesní cesta
311m	←	po cestě
2126m	←	po silnici
671m	→	křižovatka cest
2272m	→	křižovatka T
224m	←	po cestě
172m	→	křižovatka Y
2680m	←	křižovatka Y
200m	←	silnice po žluté
570m	←	po komunikaci
140m	←	křižovatka Y
1200m	←	křižovatka Y
1310m	←	lesní cesta
170m	●	sota okouhlik ST-010
		vrátit se na cestu
170m	←	po cestě
986m	→	spojka
52m	→	po cestě
897m	←	po silnici
1496m	→	po hrázi
6330m	→	po zelené
480m	→	po zelené
1360m	←	po silnici po zelené
1990m	←	po ulici Rybova
960m	←	ulice Komenského
610m	←	ulice U Stadionu
92m	●	Cíl ubytovna

celková délka etapy 34 km

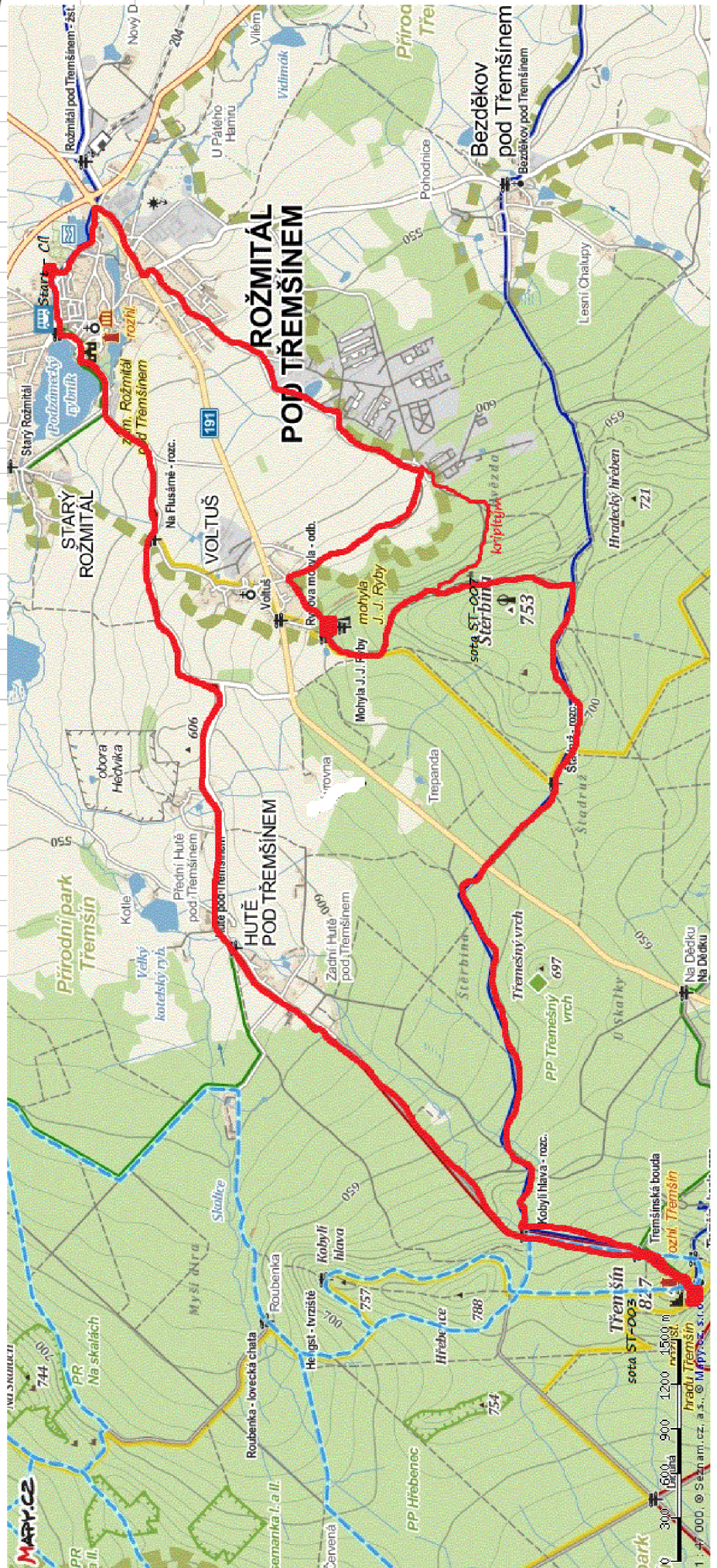




Šestá etapa – pokračování mapy z předchozí stránky

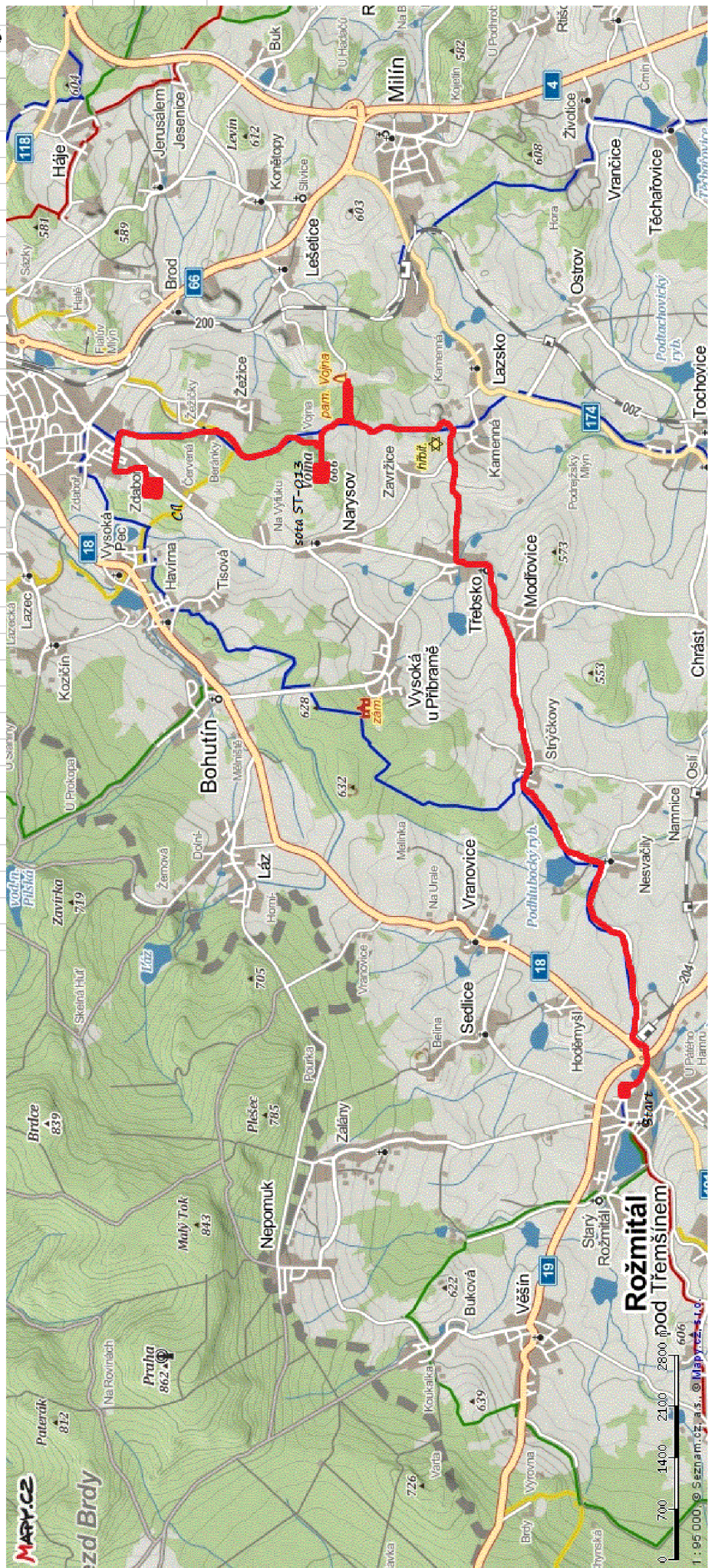
Sedmá etapa ROŽMITÁL - ROŽMITÁL pátek 2.8.13.

2			Start ubytovna Rožmitál
3	po 120m		ul. Komenského
4	596m		ul. Rybova po červené
5	295m		ul. Hofmeisterova
6	473m		kř. Y po červené
7	429m		kř. Y po červené
8	594m		kř. Y po červené
9	1226m		po červené
0	1836m		kř. Y po červené
1	2754m		roz. Kobylí hlava rovně
2	756m		kř. Y po červené
3	368m		po žluté
4	90m		sota Třemšín ST-003
5			vrátit se na rozcestí
6	90m		po červené
7	352m		po červené
8	762m		na modrou
9	2450m		na cestu po modré
0	3440m		kř. Y po modré
1	1400m		po cestě
2	480m		ostře po cestě
3	200m		po cestě
4	220m		sota Štěrbina ST-007
5			vrátit se na rozcestí
6	420m		po cestě
7	510m		ostře po cestě
8	510m		najet na silnici
9	630m		hl silnice
0	850m		ul. U Vodojemu
1	690m		ul. Kpt. Jaroše
2	430m		ul. Příčná
3	170m		ul. Tyršova
4	260m		pokračuje ul. Nádražní
5	857m		ul. Čelakovské
6	370m		ul. U Stadionu
7	240m		cíl ubytovna
8			
9			celková délka trasy cca 23km



osmá etapa ROŽMITÁL - PŘÍBRAM sobota 3.8.13.

		start ub. Rožmitál
po 100m		ul. Sadoňská po modré
156m		ul. Čelakovské
201m		pokračování ul. Nádražní
82m		po modré
304m		kř. Y po modré
2644m		rozc. Nesvačily
1854m		rozc. Strýčkovy
2180m		směr Třebesko
1150m		směr Kamenná
1827m		na cestu po modré
1116m		silnice po modré
112m		po silnici
860m		památník vojna
		vrátit se zpět na cestu
860m		po modré
200m		po cestě
390m		po silnici
70m		po cestě
440m		sota Vojna ST-013
		pokračovat po cestě
170m		po cestě
490m		po cestě
230m		po modré
292m		po modré
740m		kř. Y po modré
1140m		ul. Ke skalkám
170m		ul. Zdábořská
295m		ul. Poštovní
66m		ul. Poštovní
90m		cíl ubytovna
celková délka		etapy 19 km



Ubytování

Mníšek pod Brdy: Malé náměstí 415	(49°51'51.296"N ; 14°15'34.926"E)
Hostomice: U Hřiště fotbal. stadion	(49°49'30.738"N ; 14° 3' 0.936"E)
Jince: základní škola	(49°47'20.030"N ; 13°58'35.539"E)
Bohutín: fot. stadion č.p. 176	(49°39'43.336"N ; 13°56' 2.929"E)
Strašice: ubytovna č.p. 662	(49°44' 2.144"N ; 13°45'39.785"E)
Rožmitál pod Třemšínem: ubytovna + fotbalový stadion	(49°36'15.134"N ; 13°52'21.908"E)
Příbram: Poštovní 327 ubytovna	(49°40' 8.638"N ; 13°59'22.941"E)

Provozní kmitočty

hlavní komunikační kmitočet cykloexpedice **145,550 MHz**

Informace pro SOTA

Obvyklé kmitočty pro CW:

7,032 MHz (7,031 – 7,034), v případě DIGI závodů 7,027 – 7,030.

Poznámka: Kmitočet 7,030 se spíše používá pro QRP nikoli ze SOTA.

10,118 MHz (10,116 – 10,122)

3,558 MHz

14,058 MHz, někdy 14,032

- Při SOTA QSO **není při pile-upu nutno opakovat SOTA REF každé stanici** – obvykle stačí při každém třetím až pátém spojení
- Při **spojení se SOTA** stanicí (SOTA to SOTA, neboli S2S) **udáváme svou SOTA REF vždy** – SOTA protistanice obvykle nemá možnost podívat se na internet – šetříme její čas.
- Při pile-upu občas můžeme upřednostnit SOTA např.: NW /P QRZ? /P /P K

CYKLOEXPEDICE BRDY 2013

1. etapa cca 28 km - 1xsota
2. etapa cca 30 km - 4xsota
3. etapa cca 30 km - 3xsota
4. etapa cca 28 km - 3xsota
5. etapa cca 36 km - 3xsota
6. etapa cca 35 km - 2xsota
7. etapa cca 23 km - 2xsota
8. etapa cca 25 km - 1xsota

